

FICHA TÉCNICA REFERENCIAL DE PUNTO CRÍTICO PARA EL MANTENIMIENTO DE CAUCE, EN ELSECTOR HUEQUEUNO, DISTRITO DE OCONGATE, PROVINCIA QUISPICANCHI, DEPARTAMENTO DE CUSCO

FTR-MC-PREV N° 0528-2025-ANA-AAA.UV-ALA.CZ

PROPUESTA DE LA ACTIVIDAD: LIMPIEZA Y DESCOLMATACIÓN PARA EL MANTENIMIENTO DEL CAUCE DE LA QUEBRADA QUEBRADA JOLLAHUAYJO (COLLAHUAYCO) , SECTOR DE HUEQUEUNO, DISTRITO DE OCONGATE, PROVINCIA DE QUISPICANCHI, DEPARTAMENTO CUSCO

1. UBICACIÓN:

AAA URUBAMBA VILCANOTA ALA CUSCO Fecha 13/10/2025

1.1. Ubicación política

Departamento CUSCO Provincia QUISPICANCHI Distrito OCONGATE Sector HUEQUEUNO

1.2. Ubicación hidrográfica

Unidad hidrográfica CUENCA URUBAMBA Cuerpo de agua QUEBRADA JOLLAHUAYJO (COLLAHUAYCO)

1.3. Ubicación geográfica - Coordenadas UTM (Datum: WGS 84)

	Inicial			Final			Margen	Observación
	Norte (Y):	Este (X):	Zona	Norte (Y):	Este (X):	Zona		
TRAMO	8490000 m	243269 m	19L	8490492 m	242694 m	19L	EJE	

2.- EVALUACIÓN DE LA ZONA EXPUESTA A INUNDACIONES::

2.1.- TIPO DE PELIGRO

inundacion X flujo de detritos erosión fluvial

2.2. Nivel de Peligro

Alto X Muy Alto

2.3.- GEOLOGÍA

En la carta geológica del Ingemmet, según la geología histórica y evolución tectónica una parte del tramo en evaluación pertenece a la formación Cuaternaria y según su estratigrafía pertenece al sector oriental Pe-cma complejo del Vilcanota, que por sus características es una secuencia polimetamórfica que presenta diferentes estilos estructurales caracterizados por polifases de fuerte deformación, formado por tres unidades descritas en el orden decreciente en edades: mica esquistos, que yacen en el fondo del complejo; meta volcánicos y filitas de naturaleza turbidita. Predominan mayormente rocas metamórficas (pizarras, cuarcitas, filitas y areniscascuarcitas). Se ha constatado que el tipo de suelo en el tramo de evaluación es parte arenoso (mayores de 0.1 mm) y gravoso (mayores a 2 mm), en las zonas de asentamientos y erosión fluvial.

Gravoso	70%	Arenas	25%	Limo y arcillas	5%
---------	-----	--------	-----	-----------------	----

Gravoso(Mayores a 2 mm), Arenoso(2 mm - 0.1 mm) y Arcilloso(menores de 0.1 mm)

Los tipos de materiales existentes en el cauce del quebrada son: arena, grava, piedra y grandes cantidades de hormigón. No existen canteras de extracción de material de acarreo.

Geodinamica externa:

Lluvias:

En la zona de estudio la actividad pluvial, en condiciones normales afecta relativamente sin embargo; en eventos extraordinarios como el Fenómeno El Niño, la periodica intensidad pluvial causa daños debido al volumen de precipitaciones, la velocidad de escorrentía, superficie de drenaje y caudal de microcuencas.

Erosion Pluvial:

Se presenta en mayor o menor grado de intensidad en las planicies a lo largo del río Lucre. Las principales causas de su ocurrencia son el incremento brusco de las escorrentías en cada temporada de lluvias, y las variaciones de su dinámica fluvial, trayendo consigo sedimentos y material flotante de aguas arriba. Por lo que que la erosión tiende afectar a las riberas naturales y artificiales ademas de acumularse en el cauce.

No se ha presentado caída de rocas de los cerros y según testimonios de los pobladores no se ha presentado reptación en las zonas altas de las quebradas.

Inundaciones:

Se tiene registro de inundaciones en el año 2010, trayendo considerables daños a los habitantes del sector Lucre, ubicado a la margen derecha del río Lucre, inundación que causó pérdida de bienes materiales, caída de puente peatonal, destrucción de infraestructura vial, infraestructura hidráulica, desaparición de terrenos agrícolas en producción y de infraestructura de servicios.

En los años 2010, hubo desbordes tanto para la margen derecha como para la margen izquierda, afectando a viviendas y cultivos.

Existe erosión fluvial constante, por la crecida de la quebrada en épocas de avenidas.

2.4.- HIDROLOGÍA

No existe una estación hidrométrica que registre los caudales en épocas de avenida en el río Lucre, por lo tanto, no se tiene registros históricos, pero se puede apreciar la huella en el cauce de la quebrada, se puede inferir un caudal de máximas avenidas de 15.0 m³/s aproximadamente.

2.5.- ELEMENTOS EXPUESTOS:

DESCRIPCIÓN	CANT.	UNIDAD	COMENTARIO
01. POBLACION AFECTADA	150	Hab.	
02. VIVIENDAS EN RIESGO:	30	UNIDAD	
03. INSTITUCION EDUCATIVA:	0	UNIDAD	
04. CENTROS DE SALUD	0	UNIDAD	
05. AREAS DE CULTIVO:	10 Ha	Ha.	
06. CABEZAS DE GANADO:	0		
07. INFRAESTRUCTURA DE RIEGO (Canal, Bocatoma, Reservorio, Otros)	0		
08. INFRAESTRUCTURA VIAL (Km)	0.05	Km	Via y alcantarilla
09. INFRAESTRUCTURA DE SERVICIOS (agua y saneamiento)	0		
10. INFRAESTRUCTURA ELECTRICA	0		
11. OTROS			

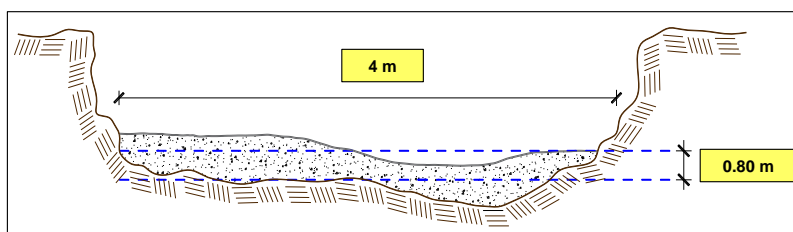
3.- PROPUESTA TECNICA:

3.1.- Actividades

Tipo	Unidad de medida	Cantidad	Descripción de la propuesta	Observaciones
LIMPIEZA Y DESCOLMATACIÓN	km	0.84	Limpieza y descolmatación del cauce de la quebrada Jollpahuayjo	
CONFORMACIÓN DE BORDOS CON MATERIAL PROPIO	Km			
ELIMINACION DE MATERIAL EXCEDENTE	m ³	2,956.80	Eliminación de material excedente	

4.-ESQUEMA DE PROPUESTA TÉCNICA:

SECCIÓN TÍPICA DE LA QUEBRADA A DESCOLMATAR




5.- IMAGEN SATELITAL DE ZONA VULNERABLE(GOOGLE EARTH)**6. PANEL FOTOGRÁFICO DE ZONA VULNERABLE**

FIGURA N°01: TRAMO CRÍTICO EN LA QUEBRADA JOLLAHUAYJO, DISTRITO DE OCONGATE, PROVINCIA DE QUISPICANCHI - CUSCO. SE APRECIA TRAMO DE RIO COLMATADO



FIGURA N°01: TRAMO CRÍTICO EN LA QUEBRADA JOLLAHUAYJO, DISTRITO DE OCONGATE, PROVINCIA DE QUISPICANCHI - CUSCO. SE APRECIA TRAMO DE RIO COLMATADO Y VIVIENDAS PROXIMAS.



7.- PRESUPUESTO ESTIMADO:

ITEM	DESCRIPCIÓN	UND.	METRADO	PRECIO S/.	PARCIAL S/.
LIMPIEZA Y DESCOLMATACIÓN, L=840m					
1.00	OBRAS PROVISIONALES				4,590.49
1.01	CARTEL DE IDENTIFICACION DE LA ACTIVIDAD 3.60 x 4.80 m	und.	1.00	1,778.59	1,778.59
1.02	CASETA DE GUARDIANIA Y/O ALMACEN	m2	30.00	93.73	2,811.90
2.00	TRABAJOS PRELIMINARES				25,086.37
2.01	MOVILIZACION Y DESMOVILIZACION DE EQUIPOS Y MAQUINARIA	vje	2.00	10,021.59	20,043.18
2.02	RAMPAS DE ACCESO A LA ACTIVIDAD	m3	180.00	6.03	1,085.40
2.03	TRAZO Y REPLANTEO	Km	0.84	1,881.02	1,580.06
2.04	CONTROL TOPOGRAFICO	Km	0.84	2,830.63	2,377.73
3.00	MOVIMIENTO DE TIERRAS				62,547.07
3.01	LIMPIEZA Y DESCOLMATACION DEL CAUCE	m3	2,688.00	7.33	19,703.04
3.02	ELIMINACION DE MATERIAL EXCEDENTE	m3	2,956.80	14.49	42,844.03
COSTO DIRECTO					92,223.93
GASTOS GENERALES (8%CD)					7,377.91
UTILIDAD (5%CD)					4,611.20
SUB TOTAL					104,213.04
IGV (18%)					18,758.35
TOTAL					122,971.39
SUPERVISIÓN (3%CD)					2,766.72
FICHA DEFINITIVA					10,000.00
PRESUPUESTO TOTAL					135,738.10
SON: CIENTO TREINTA Y CINCO MIL SETECIENTOS TREINTA Y OCHO CON 10/100 SOLES					

8.- CRONOGRAMA DE EJECUCIÓN

ITEM	ACTIVIDAD	DIAS	UNID.	PLAZO DE EJECUCION (DÍAS)			
				MES 01			
				I	II	III	IV
1.00	LIMPIEZA Y DESCOLMATACIÓN, L=840m						
01.01	OBRAS PROVISIONALES						
01.01.01	CARTEL DE IDENTIFICACION DE LA ACTIVIDAD 3.60 x 4.80 m	1.00	und	■			
01.02	OBRAS PRELIMINARES						
01.02.01	MOVILIZACION Y DESMOVILIZACION DE EQUIPOS Y MAQUINARIA	1.00	vje	■			■
01.02.02	RAMPAS DE ACCESO A LA ACTIVIDAD	1.00	m3				
01.02.03	TRAZO Y REPLANTEO	2.00	km	■			
01.02.04	CONTROL TOPOGRAFICO	19.00	km	■	■	■	■
01.03	MOVIMIENTO DE TIERRAS						
01.03.01	LIMPIEZA Y DESCOLMATACION DEL CAUCE	19.00	m3	■	■	■	■
01.03.02	ELIMINACION DE MATERIAL EXCEDENTE	8.00	m3			■	■

ACTIVIDADES A REALIZAR PARA EL CUMPLIMIENTO DE LA OBRA

ITEM	ACTIVIDADES	MES 1		MES 2	
		15	30	15	30
1	CONTRATACION	■			
2	EJECUCION	■	■		
3	SUPERVISION	■	■		
4	SEGUIMIENTO	■	■		
5	LIQUIDACION			■	

Fecha de elaboración de la ficha:

13/10/2025

NOTA :

* LA PRESENTE FICHA TÉCNICA REFERENCIAL DE PREVENCIÓN PARA LIMPIEZA, DESCOLMATACIÓN PARA EL MATENIMIENTO DE CAUCES EN RÍOS Y QUEBRADAS, CONTIENE INFORMACION REFERENCIAL RESPECTO AL PRESUPUESTO, METRADOS, COSTOS UNITARIOS E INSUMOS; DEBIENDO SER LA FICHA TECNICA DEFINITIVA LA QUE ESTABLEZCA EL PRESUPUESTO DE LA ACTIVIDAD.

* LA PROPUESTA TECNICA ES REFERENCIAL Y PUEDE VARIAR DE ACUERDO AL ESTUDIO DE LA FICHA TECNICA DEFINITIVA



PERÚ

Ministerio
de Desarrollo Agrario
y Riego

PRESUPUESTO REFERENCIAL DE LA ACTIVIDAD

Presupuesto: LIMPIEZA Y DESCOLMATACIÓN PARA EL MANTENIMIENTO DEL CAUCE DE LA QUEBRADA QUEBRADA JOLLAHUAYJO (COLLAHUAYCO) , SECTOR DE HUEQUEUNO, DISTRITO DE OCONGATE, PROVINCIA DE QUISPICANCHI, DEPARTAMENTO CUSCO

Lugar: SECTOR DE HUEQUEUNO, DISTRITO DE OCONGATE, PROVINCIA DE QUISPICANCHI, REGIÓN CUSCO

Fecha : 13/10/2025

ITEM	DESCRIPCIÓN	UND.	METRADO	PRECIO S/.	PARCIAL S/.
LIMPIEZA Y DESCOLMATACIÓN, L=840m					
1.00	OBRAS PROVISIONALES				4,590.49
1.01	CARTEL DE IDENTIFICACION DE LA ACTIVIDAD 3.60 x 4.80 m	und.	1.00	1,778.59	1,778.59
1.02	CASETA DE GUARDIANIA Y/O ALMACEN	m2	30.00	93.73	2,811.90
2.00	TRABAJOS PRELIMINARES				25,086.37
2.01	MOVILIZACION Y DESMOVILIZACION DE EQUIPOS Y MAQUINARIA	vje	2.00	10,021.59	20,043.18
2.02	RAMPAS DE ACCESO A LA ACTIVIDAD	m3	180.00	6.03	1,085.40
2.03	TRAZO Y REPLANTEO	Km	0.84	1,881.02	1,580.06
2.04	CONTROL TOPOGRAFICO	Km	0.84	2,830.63	2,377.73
3.00	MOVIMIENTO DE TIERRAS				62,547.07
3.01	LIMPIEZA Y DESCOLMATACION DEL CAUCE	m3	2,688.00	7.33	19,703.04
3.02	ELIMINACION DE MATERIAL EXCEDENTE	m3	2,956.80	14.49	42,844.03
COSTO DIRECTO					92,223.93
GASTOS GENERALES (8%CD)					7,377.91
UTILIDAD (5%CD)					4,611.20
SUB TOTAL					104,213.04
IGV (18%)					18,758.35
TOTAL					122,971.39
SUPERVISIÓN (3%CD)					2,766.72
FICHA DEFINITIVA					10,000.00
PRESUPUESTO TOTAL					135,738.10

SON: CIENTO TREINTA Y CINCO MIL SETECIENTOS TREINTA Y OCHO CON 10/100 SOLES

NOTA: EL PRESUPUESTO ES REFERENCIAL, DEBIENDO SER LA FICHA TECNICA DEFINITIVA LA QUE ESTABLEZCA EL PRESUPUESTO FINAL DE LA ACTIVIDAD U OBRA



PLANILLA GENERAL DE METRADOS REFERENCIAL DE LA ACTIVIDAD

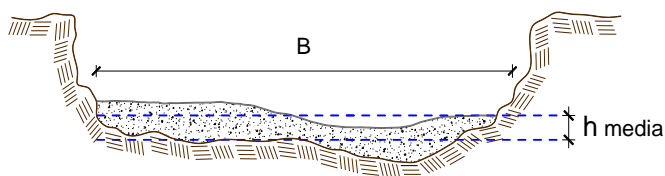
Proyecto: LIMPIEZA Y DESCOLMATACIÓN PARA EL MANTENIMIENTO DEL CAUCE DE LA QUEBRADA QUEBRADA JOLLAHUAYJO (COLLAHUAYCO), SECTOR DE HUEQUEUNO, DISTRITO DE OCONGATE, PROVINCIA DE QUISPICANCHI, DEPARTAMENTO CUSCO

Ubicación: SECTOR DE HUEQUEUNO, DISTRITO DE OCONGATE, PROVINCIA DE QUISPICANCHI, REGIÓN CUSCO

Fecha : 13/10/2025

Item	Descripción	Unid.	Nro veces	Dimensiones			Parcial	Total
				Largo	Ancho	Altura		
LIMPIEZA Y DESCOLMATACIÓN, L=840m								
1.00	TRABAJOS PROVISIONALES							
1.01	CARTEL DE IDENTIFICACION DE LA ACTIVIDAD 3.60 x 4.80 m	und.	1.00				1.00	1.00
1.02	CASETA DE GUARDIANIA Y/O ALMACEN	m2	1.00	6.00	5.00		30.00	30.00
2.00	TRABAJOS PRELIMINARES							
2.01	MOVILIZACION Y DESMOVILIZACION DE EQUIPOS Y MAQUINARIA	vje	2.00				2.00	2.00
2.02	RAMPAS DE ACCESO A LA ACTIVIDAD	m3						180.00
			1.00	15.00	4.00	3.00	180.00	
2.03	TRAZO Y REPLANTEO	Km	1.00				0.84	0.84
	Descolmatacion			840.00				
	Enrocado			0.00				
2.04	CONTROL TOPOGRAFICO	KM	1.00				0.84	0.84
	Descolmatacion			840.00				
	Enrocado			0.00				
2.05	DESUDIO DEL RIO	M	1.00	-	1.00		-	-
3.00	MOVIMIENTO DE TIERRAS							
3.01	LIMPIEZA Y DESCOLMATACIÓN DEL CAUCE	m3	1.00	840.0	4.00	0.80	2,688.00	2,688.00
3.02	ELIMINACIÓN DE MATERIAL EXCEDENTE	m3	1.00	esp=	10%		2,956.80	2,956.80

DIMENSIONES DE



h media = 0.80 m
B = 4.0 m

NOTA: LOS METRADOS SON REFERENCIALES, DEBIENDO SER LA FICHA TECNICA DEFINITIVA LA QUE ESTABLEZCA LOS VALORES FINALES, DE ACUERDO AL PLANTEAMIENTO ESTRUCTURAL

**PERÚ****Ministerio
de Desarrollo Agrario
y Riego****Análisis de precios unitarios Referencial de la Actividad****LIMPIEZA Y DESCOLMATACIÓN PARA EL MANTENIMIENTO DEL CAUCE DE LA QUEBRADA QUEBRADA
JOLLAHUAYJO (COLLAHUAYCO) , SECTOR DE HUEQUEUNO, DISTRITO DE OCONGATE, PROVINCIA DE
QUISPICANCHI, DEPARTAMENTO CUSCO**

Partida	01.01	CASETA DE GUARDIANIA Y/O ALMACEN					
Rendimiento	m2/DIA	20.0000	EQ. 20.0000	Costo unitario directo por : m2		93.73	
Código	Descripción Recurso	Unidad	Cuadrilla	Cantidad	Precio S/.	Parcial S/.	
Mano de Obra							
0101010003	OPERARIO	hh	1.0000	0.4000	28.46	11.38	
0101010004	OFICIAL	hh	1.0000	0.4000	22.40	8.96	
0101010005	PEON	hh	1.0000	0.4000	20.29	8.12	
						28.46	
Materiales							
02041200010005	CLAVOS PARA MADERA CON CABEZA D kg			0.2500	7.25	1.81	
0204180008	CALAMINA GALVANIZADA e=0.14 mm	m2		0.8000	9.60	7.68	
0231010001	MADERA TORNILLO	p2		6.0000	7.00	42.00	
02310500010007	TRIPLAY LUPUNA E= 6 mm	m2		0.7500	17.24	12.93	
						64.42	
Equipos							
0301010006	HERRAMIENTAS MANUALES	%mo		3.0000	28.46	0.85	
						0.85	
Partida	01.02	CARTEL DE IDENTIFICACION DE ACTIVIDAD					
Rendimiento	und/DIA	1.0000	EQ. 1.0000	Costo unitario directo por : und		1,778.59	
Código	Descripción Recurso	Unidad	Cuadrilla	Cantidad	Precio S/.	Parcial S/.	
Mano de Obra							
0101010003	OPERARIO	hh	1.0000	8.0000	28.46	227.68	
SON: CUATROCIENTOS CUARENTA Y CUATRO MIL NOVECIENTOS CUARENTA Y SEIS CON 35/100 SOLES							
	PEON	hh	2.0000	16.0000	20.29	324.64	
						552.32	
Materiales							
02041200010009	CLAVOS PARA MADERA CON CABEZA D kg			2.0000	7.25	14.50	
0207030001	HORMIGON	m3		0.4800	40.00	19.20	
0213010001	CEMENTO PORTLAND TIPO I (42.5 kg)	bol		1.2000	30.00	36.00	
0231010001	MADERA TORNILLO	p2		70.0000	7.00	490.00	
02901500260004	GIGANTOGRAFIA SEGUN DISEÑO	und		1.0000	650.00	10.00	
						1,209.70	
Equipos							
0301010006	HERRAMIENTAS MANUALES	%mo		3.0000	552.32	16.57	
						16.57	

**PERÚ****Ministerio
de Desarrollo Agrario
y Riego**

Partida	02.01		MOVILIZACION Y DESMOVILIZACION DE MAQUINARIAS Y EQUIPOS				
Rendimiento	glb/DIA	1.0000		EQ. 1.0000		Costo unitario directo por : glb	10,021.59
Código	Descripción Recurso	Unidad		Cuadrilla	Cantidad	Precio S/.	Parcial S/.
Mano de Obra							
0101010005	PEON	hh		6.0000	48.0000	20.29	973.92
973.92							
Equipos							
0301010006	HERRAMIENTAS MANUALES	%mo			3.0000	973.92	29.22
03012200010004	CAMION PLATAFORMA 4 x 6 300 HP 19	hm		0.7500	6.0000	452.00	2,712.00
0301220011	CAMION SEMI TRAYLER 6 x4 330 HP 35 T	hm		1.8750	15.0000	420.43	6,306.45
9,047.67							
Partida	02.03		RAMPAS DE ACCESO A LA ACTIVIDAD				
Rendimiento	m3/DIA	1,000.0000		EQ. 1,000.0000		Costo unitario directo por : m3	6.03
Código	Descripción Recurso	Unidad		Cuadrilla	Cantidad	Precio S/.	Parcial S/.
Mano de Obra							
0101010005	PEON	hh		1.0000	0.0080	20.29	0.16
0101010010	OFICIAL (CONTROLADOR)	hh		0.1000	0.0008	22.40	0.02
0.18							
Equipos							
0301010006	HERRAMIENTAS MANUALES	%mo			3.0000	0.18	0.01
03011800020002	TRACTOR DE ORUGAS DE 300-330 HP	hm		1.0000	0.0080	729.50	5.84
5.85							
Partida	02.04		TRAZO Y REPLANTEO				
Rendimiento	km/DIA	0.5000		EQ. 0.5000		Costo unitario directo por : km	1,881.02
Código	Descripción Recurso	Unidad		Cuadrilla	Cantidad	Precio S/.	Parcial S/.
Mano de Obra							
0101010003	OPERARIO	hh		0.1000	1.6000	28.46	45.54
0101010005	PEON	hh		0.5000	8.0000	20.29	162.32
0101030000	TOPOGRAFO	hh		1.0000	16.0000	29.42	470.72
01010300030003	AYUDANTE DE TOPOGRAFIA	hh		0.5000	8.0000	22.40	179.20
857.78							
Materiales							
02040300010043	FIERRO 3/8"	var			0.5000	22.30	11.15
0213010001	CEMENTO PORTLAND TIPO I (42.5 kg)	bol			3.6000	30.00	108.00
02130300010003	YESO BOLSA 25 kg	bol			3.0000	20.00	60.00
0231040001	ESTACAS DE MADERA	und			50.0000	4.65	232.50
0240020001	PINTURA ESMALTE	gal			0.3500	60.17	21.06
432.71							
Equipos							
0301000014	MIRAS	día		2.0000	4.0000	17.36	69.44
0301000015	JALONES	día		4.0000	8.0000	14.96	119.68
0301000022	ESTACION TOTAL	he		1.0000	16.0000	23.48	375.68
0301010006	HERRAMIENTAS MANUALES	%mo			3.0000	857.78	25.73
590.53							

**PERÚ****Ministerio
de Desarrollo Agrario
y Riego**

Partida	02.05		CONTROL TOPOGRAFICO			
Rendimiento	km/DIA	0.2000	EQ. 0.2000	Costo unitario directo por : km		2,830.63
Código	Descripción Recurso	Unidad	Cuadrilla	Cantidad	Precio S/.	Parcial S/.
Mano de Obra						
0101010004	OFICIAL	hh	0.1000	4.0000	22.40	89.60
0101010005	PEON	hh	0.5000	20.0000	20.29	405.80
0101030000	TOPOGRAFO	hh	1.0000	40.0000	29.42	1,176.80
01010300030003	AYUDANTE DE TOPOGRAFIA	hh	0.2500	10.0000	22.40	224.00
						1,896.20
Materiales						
02130300010003	YESO BOLSA 25 kg	bol		3.0000	20.00	60.00
0231040001	ESTACAS DE MADERA	und		50.0000	4.65	232.50
0240020001	PINTURA ESMALTE	gal		0.2500	60.17	15.04
						307.54
Equipos						
0301000023	NIVEL TOPOGRAFICO	hm	1.0000	40.0000	14.25	570.00
0301010006	HERRAMIENTAS MANUALES	%mo		3.0000	1,896.20	56.89
						626.89
Partida	02.06		DESVIO DE CAUCE DE RIO			
Rendimiento	m/DIA	320.0000	EQ. 320.0000	Costo unitario directo por : m		20.30
Código	Descripción Recurso	Unidad	Cuadrilla	Cantidad	Precio S/.	Parcial S/.
Mano de Obra						
0101010003	OPERARIO	hh	1.0000	0.0250	28.46	0.71
0101010004	OFICIAL	hh	0.5000	0.0125	22.40	0.28
0101010005	PEON	hh	2.0000	0.0500	20.29	1.01
						2.00
Equipos						
0301010006	HERRAMIENTAS MANUALES	%mo		3.0000	2.00	0.06
03011800020002	TRACTOR DE ORUGAS DE 300-330 HP	hm	1.0000	0.0250	729.50	18.24
						18.30
Partida	03.01		LIMPIEZA Y DESCOLMATACIÓN DE CAUCE DE RIO			
Rendimiento	m3/DIA	850.0000	EQ. 850.0000	Costo unitario directo por : m3		7.33
Código	Descripción Recurso	Unidad	Cuadrilla	Cantidad	Precio S/.	Parcial S/.
Mano de Obra						
0101010003	OPERARIO	hh	1.0000	0.0094	28.46	0.27
0101010005	PEON	hh	1.0000	0.0094	20.29	0.19
						0.46
Equipos						
0301010006	HERRAMIENTAS MANUALES	%mo		3.0000	0.46	0.01
03011800020002	TRACTOR DE ORUGAS DE 300-330 HP	hm	1.0000	0.0094	729.50	6.86
						6.87

**PERÚ****Ministerio
de Desarrollo Agrario
y Riego**

Partida	03.05		ELIMINACION DE MATERIAL EXCEDENTE			
Rendimiento	m3/DIA	1,200.0000	EQ. 1,200.0000		Costo unitario directo por : m3	14.49
Código	Descripción Recurso	Unidad	Cuadrilla	Cantidad	Precio S/.	Parcial S/.
Mano de Obra						
0101010005	PEON	hh	1.0000	0.0067	20.29	0.14
0101010010	OFICIAL (CONTROLADOR)	hh	0.1000	0.0007	22.40	0.02
						0.16
Equipos						
03011600010005	CARGADOR SOBRE LLANTAS DE 200 - 2 hm		1.0000	0.0067	399.70	2.68
0301220010	CAMION VOLQUETE 6 x 4 330HP15 M3	hm	4.0000	0.0267	436.20	11.65
						14.33

NOTA: LOS ANALISIS DE COSTOS UNITARIOS SON REFERENCIALES, DEBIENDO SER LA FICHA TECNICA DEFINITIVA LA QUE DETERMINE LOS COSTOS UNITARIOS FINALES

**PERÚ****Ministerio
de Desarrollo Agrario
y Riego****Autoridad Nacional del Agua****Precios y cantidades de recursos requeridos por propuesta referencial**

Actividad **LIMPIEZA Y DESCOLMATACIÓN PARA EL MANTENIMIENTO DEL CAUCE DE LA QUEBRADA QUEBRADA JOLLAHUAYJO (COLLAHUAYCO), SECTOR DE HUEQUEUNO, DISTRITO DE OCONGATE, PROVINCIA DE QUISPICANCHI, DEPARTAMENTO CUSCO**

Fecha **13/10/2025**

Lugar **SECTOR DE HUEQUEUNO, DISTRITO DE OCONGATE, PROVINCIA DE QUISPICANCHI, REGIÓN CUSCO**

Código	Recurso	Unidad	Cantidad	Precio S/.	Parcial S/.
MANO DE OBRA					
0101010003	OPERARIO	hh	93.7381	28.46	2,668.00
0101010004	OFICIAL	hh	35.1984	22.40	788.44
0101010005	PEON	hh	451.8237	20.29	9,167.50
0101010010	OFICIAL (CONTROLADOR)	hh	87.7787	22.40	1,966.24
0101030000	TOPOGRAFO	hh	21.3662	29.42	628.00
01010300030003	AYUDANTE DE TOPOGRAFIA	hh	6.8677	22.40	154.00
					15,372.18
MATERIALES					
02040300010043	FIERRO 3/8"	var	0.3550	22.30	7.92
02041200010005	CLAVOS PARA MADERA CON CABEZA DE 3"	kg	7.5000	7.25	54.38
02041200010009	CLAVOS PARA MADERA CON CABEZA DE 2" A 4"	kg	2.0000	7.25	14.50
0204180008	CALAMINA GALVANIZADA e=0.14 mm	m2	24.0000	9.60	230.40
0207030001	HORMIGON	m3	0.4800	40.00	19.20
0213010001	CEMENTO PORTLAND TIPO I (42.5 kg)	bol	3.7560	30.00	112.68
02130300010003	YESO BOLSA 25 kg	bol	4.2600	20.00	85.20
0231010001	MADERA TORNILLO	p2	250.0000	7.00	1,750.00
0231040001	ESTACAS DE MADERA	und	71.0022	4.65	330.16
02310500010007	TRIPLAY LUPUNA E= 6 mm	m2	22.5000	17.24	387.90
0240020001	PINTURA ESMALTE	gal	0.4260	60.17	25.63
02901500260004	GIGANTOGRAFIA SEGUN DISEÑO	und	1.0000	650.00	650.00
					3,667.97
EQUIPOS					
0301000014	MIRAS	día	26.8690	17.36	466.00
0301000015	JALONES	día	45.1399	14.96	676.00
0301000022	ESTACION TOTAL	he	142.9431	23.48	3,356.00
0301000023	NIVEL TOPOGRAFICO	hm	217.1015	14.25	3,094.00
0301010006	HERRAMIENTAS MANUALES	%mo			183.40
03011600010005	CARGADOR SOBRE LLANTAS DE 200 - 250 HP 4.	hm	14.8251	399.70	5,926.00
03011700010007	EXCAVADORA SOBRE ORUGAS 170 - 250 HP 1	hm	10.2685	525.13	5,392.00
03011800020002	TRACTOR DE ORUGAS DE 300-330 HP	hm	128.9303	729.50	94,054.00
03012200010004	CAMION PLATAFORMA 4 x 6 300 HP 19 tn	hm	6.4486	452.00	2,914.00
0301220010	CAMION VOLQUETE 6 x 4 330HP15 M3	hm	59.0792	436.20	25,770.00
0301220011	CAMION SEMI TRAYLER 6 x4 330 HP 35 TN	hm	16.1214	420.43	6,778.00
					148,609.40
Total				S/.	92,223.93

NOTA: LOS INSUMOS SON REFERENCIALES, DEBIENDO SER LA FICHA TECNICA DEFINITIVA LA QUE DETERMINE LOS INSUMOS FINALES



C R O N O G R A M A

LIMPIEZA Y DESCOLMATACIÓN PARA EL MANTENIMIENTO DEL CAUCE DE LA QUEBRADA QUEBRADA JOLLAHUAYJO
(COLLAHUAYCO) , SECTOR DE HUEQUEUNO, DISTRITO DE OCONGATE, PROVINCIA DE QUISPICANCHI,
DEPARTAMENTO CUSCO

Fecha : 13/10/2025

ITEM	ACTIVIDAD	DIAS	UNID.	PLAZO DE EJECUCION (DÍAS)			
				MES 01			
				I	II	III	IV
1.00	LIMPIEZA Y DESCOLMATACIÓN, L=840m						
01.01	OBRAS PROVISIONALES						
01.01.01	CARTEL DE IDENTIFICACION DE LA ACTIVIDAD 3.60 x 4.80 m	1.00	und	■			
01.02	OBRAS PRELIMINARES						
01.02.01	MOVILIZACION Y DESMOVILIZACION DE EQUIPOS Y MAQUINARIA	1.00	vje	■			■
01.02.02	RAMPAS DE ACCESO A LA ACTIVIDAD	1.00	m3				
01.02.03	TRAZO Y REPLANTEO	2.00	km	■			
01.02.04	CONTROL TOPOGRAFICO	19.00	km	■■■■			
01.03	MOVIMIENTO DE TIERRAS						
01.03.01	LIMPIEZA Y DESCOLMATACION DEL CAUCE	19.00	m3	■■■■			
01.03.02	ELIMINACION DE MATERIAL EXCEDENTE	8.00	m3			■■	■■